



bilzen
biedsonder boeiend

In Bilzen
GRATIS
parkeren



Wandelen in Martenslinde Sint-Maartenspad




www.lininetgroen.be


www.lininetgroen.be

PRAKTISCH

- Startplaats:** kerk Martenslinde
- Aantal km:** 7,8 km
- Parking:** kerkplein Martenslinde
- Bewegwijzering:** neen
- Toegankelijkheid:**



Martenslinde werd voor het eerst vermeld in 1096 als 'Linne', wat verwijst naar een lindeboom. Later werd de naam van de patroonheilige van de parochie toegevoegd. Zo sprak men in 1365 van 'Linne Sancti Martini'. Martenslinde ligt in Vochtig Haspengouw. In de vallei van de Wilderbeek bevindt zich het natuurgebied Wilderpark.



Met je gezicht naar de kerk start je naar rechts op de Martenslindestraat. **(1)** Na ongeveer 50 meter neem je het kleine paadje (de Lindeburne) naar rechts (bij huisnr. 46).

Aan het einde van dit pad ga je naar links en daarna dadelijk naar rechts en na 50 meter weer naar links.

Op het einde van deze nieuwe woonbuurt (Pachtershof) neem je het smalle paadje (Krommepootpad) naar rechts (langs huisnr. 37). Op het einde van dit pad kom je op de Poothofstraat. Hier ga je naar rechts en aan het eind naar links.

(2) Je verlaat hier het woongebied. Aan je rechterkant bevindt zich de kapel: 'Maagd der armen' waar in de meimaand buurtbewoners kwamen bidden. Je volgt nu de ruilverkavelingsweg (ongeveer 200 meter) om dan naar rechts af te slaan. Nu kom je in de Notendreef. (De oude benaming van het gebied aan je rechterkant is het Hondsgat). Volg deze mooie dreef tot helemaal aan het einde. (Dit is het hoogste punt van de wandeling: 105 m.) Vlak voor het Apostelhuis neem je de onverharde weg naar rechts, de vroegere Kastanjedreef. Deze dreef vormt de grens tussen Rijkhoven en Martenslinde.

(Zij die dat wensen kunnen hier eerst genieten van een drankje en een hapje in het Apostelhuis.)

De kastanjabomen werden door ziekte aangetast en in 2015 vervangen door fladderiepen (of steeliepen).

Vanuit deze laan heb je een mooi zicht op Martenslinde en zijn omgeving. In de verte heb je ook nog zicht op een deel van droog Haspengouw en nog verder op een stukje Kempen. In de verte zijn ook de mijn van Winterslag en de koeltoren van de elektriciteitscentrale in Sledderlo te zien.

Even verderop staat aan je linkerzijde een prachtige oude lindeboom met kruisbeeld ('de crucifixlinde': méér uitleg via QR Code). Gluur je hier tussen de linde en de afgebrokkelde muur dan zie je een prachtige hoogstamboomgaard. Vroeger was het de hertenweide van de Rentmeesterij (gebouw behorende tot het domein van Alden Biesen dat je in de verte kan zien). Ook zie je het nieuwe hotelgebouw langs de Rentmeesterij.

Wandel je verder dan zie je links een perenboomgaard en kun je hier **(3)** via een draaihekje naar links wandelen tussen 2 weilanden door. Het pad is verderop omgeven door een gemengde haag die typisch is voor deze regio. Je wandelt tot het einde van dit smalle pad en dan kom je uit op de Rekerweg.

Voor je veiligheid kun je hier best de weg oversteken en dan ga je naar rechts. Aan de rechterkant van de weg zie je een huis ('Vlinderhuis') met langs de deur half verscholen een gedenkplaat aan Egide H. Martin, die gedurende lange tijd burgemeester van Rijkhoven is geweest en hier vele jaren gewoond heeft.

Aan je linkerkant duikt een gerenoveerd huis op. Dit pand is het restant van een

gesloten hoeve die in de 18^e en 19^e eeuw uitgebaat werd door de familie Hechtermans (deze familie speelde destijds een belangrijke politieke rol in Bilzen).

(4) Tegenover dit huis (opletten als je oversteekt) loop je schuin rechts een onverhard pad in, dat ligt tussen de weilanden. Dit pad blijf je volgen tot je weer op de laan met de fladderiepen komt. Hier ga je naar rechts en even verder neem je de betonnen veldweg naar links die richting Martenslinde loopt.

Je loopt vervolgens langs het voetbalveld van KMR-Biesen (fusieploeg van Rijkhoven en Martenslinde).

Je gaat nu links, over de parking van het voetbalveld en op het einde van de parking neem je rechts het smalle betonnen pad. Even verder kom je op de Eindstraat (vroeger was hier de tramhalte; die straat heette toen trouwens : Tramstraat) en loop nu naar rechts langs de schoolgebouwen (eerste schoolgebouw dateert van 1879) tot op het einde van deze straat. Je komt nu uit op de Linnerveldstraat (de vroegere Spouwerstraat). Je gaat hier naar links en 100 m verder staat rechts van de weg de Sint- Annakapel (de oudste kapel van Martenslinde).

(5) Goed opletten hier, want vlak voor de Sint-Annakapel moet je rechts het smalle servitutedweggetje volgen (links van huisnr. 19.). (Dit pad heette vroeger de 'Groenegragt' of de 'Kapelleweg'.)

Op het einde van dit smalle steegje kom je uit op de Martenslindestraat (de vroegere Dorpstraat). Hier ga je naar links en 200 m verder kom je op de Bornestraat uit en ga daar naar rechts.

Hier weer oppassen, want je moet de drukke verkeersweg (Riemsterweg) oversteken en recht door de Wilderparkstraat in gaan. Je volgt deze smalle betonnen weg tot beneden. (Hier kruis je eerst nog de Wilderbeek) Je bent nu aan het Wilderpark. Hier kun je links via een hek het Wilderpark binnen wandelen.

De wandeling loopt rond de vijvers; je vertrekt links van de eerste vijver en loopt tot helemaal beneden. Bij de terugweg aan de laatste vijver zie je links een vrij stijl oplopende helling. Nu goed opletten want even verder is er een smal pad links naar boven. Je neemt dit pad en loopt langs enkele recent aangeplante boompartijen van o.a. haagbeuken, essen, lijsterbessen en wilde kersen.

(Zij die denken dat ze dit niet aankunnen, wandelen verder langs de vijvers tot op de plaats waar je het Wilderpark binnen bent gewandeld en je leest verder bij punt 6)

Boven op de helling kom je in het 'Galgenveld' (de naam 'Gabrig' refereert hier nog naar). Hier stond vroeger een galg die werd gebruikt door de Buitenbank van Bilzen om 'patiënten' (zo werden ze genoemd) op te hangen. Op deze plaats staat een kleine rotskapel tussen 2 prachtige rode beuken (een voorbeeld van volksdevotie). In de winter heb je hier ook een mooi zicht op de vijvers beneden. Je wandelt verder op dit smalle pad dat even verder naar beneden loopt. Beneden ga je naar links langs



de vijvers tot aan de plaats waar je het Wilderpark binnen bent gewandeld. **(6)** Je verlaat het Wilderpark en ga dadelijk links de licht oplopende weg volgen. Even verder zie je aan je rechterzijde een nieuw aangeplant bos. Hier hebben de kinderen van Waltwilder en Martenslinde in samenwerking met de stad Bilzen in 2016, 8000 inheemse bomen geplant. Even verder kom je aan een kruispunt van verkavelingswegen. Hier ga je naar rechts en even verder rechts het nieuw aangeplant bos in (links van het Stintelergrachtje). Je volgt nu het oude voetpad (de 'Kleyne veldweg'), dat dwars door het bos loopt, tot aan de Stintelaarstraat. Je gaat nu naar links en volgt de Stintelaarstraat (vroegere 'Broekstraat') die langs de Wilderbeek ligt. (Vroeger was deze straat een van de eerst bewoonde straten van het dorp).


In deze straat staat op huisnr. 14 een mooi gerestaureerd vakwerkhuis ('Bij Nelis en Berb'). De eerste beschrijvingen dateren van het eind van de 18^e eeuw en verderop (op nr. 4) staat één van de weinig overgebleven oude boerderijen ('Bij de Koster') van het dorp. Op het eind van deze straat kom je weer op de drukke Riemsterweg die je moet oversteken.

(Zij die dat wensen kunnen hier de Riemsterweg 100 m naar links volgen om in "De gouden tak" iets te drinken of te eten)

Je steekt de verkeersweg over aan het zebrapad en loopt de zacht hellende Buitenbankstraat in tot aan de 3 lindebomen (Waar vroeger recht werd gesproken – Buitenbank)

Nu zie je links het kerkplein met de pastorie die dateert uit de 18^e eeuw en de Sint-Martinuskerk met zijn geklasseerd koor uit de 14^e eeuw. Dit is de eindbestemming van deze wandeling!

(Op het kerkplein kun je uitrusten op het bankstel en intussen het fraaie kunstwerk van Petrus Vanlessen bewonderen. Uitleg over het werk kun je vinden via de QR-code.)



Brasserie Apostelhuis
Bosselaar 11 - Rijkhoven
tel: 089 25 52 60



Brasserie De Gouden Tak
Riemsterweg 166 - Martenslinde
tel: 089 14 61 49